




NATÜRLICHE HOT TUBS – INFOLISTE


inkl. Anfahrt + Koordinaten (Wohnmobil-geeignet)


Legende

-  Wohnmobil-tauglich
 -  Natürliche heiße Quelle / Pool
 -  GPS-Koordinaten (Breite, Länge)
-


1) Vök Baths – Ostisland


 Thermalsee – naturnahes Schwimmen


 **Anfahrt:** Von Ringstraße (Route 1) bei Egilsstaðir Richtung Urriðavatn (5 min)

 65.5481, -14.0657


2) Grjótagjá & Stóragjá – Mývatn


 Vulkanische Lavahöhlen mit heißem Wasser


 **Anfahrt:** Von Mývatn → 3 min zum Parkplatz Grjótagjá

 65.6395, -16.7972

3) GeoSea – Húsavík

 Meerwasser-Thermalquelle (naturnahe Lage)


 **Anfahrt:** Zentrum Húsavík → 5 min mit dem Wohnmobil

 66.0467, -17.3385

4) Grettislaug – Nordisland


 Historischer Natur-Hot Pot am Meer


 **Anfahrt:** Ringstraße → Abfahrt Richtung Illugastaðir

 65.9331, -20.2709

5) Drangsnæs Hot Pots – Westfjord-Küste


 Mehrere Becken direkt am Meer


 **Anfahrt:** Ringstraße → Abzweig Drangsnæs (65 min von Ísafjörður)

 65.6895, -21.4407

6) Pollurinn – Tálknafjörður (Westfjorde)


 Naturbecken an der Küste


 **Anfahrt:** Von Ringstraße → Abzweig Richtung Tálknafjörður

 65.5971, -23.9964

7) Reykhólar Hot Pot – Reykhólar (Westisland)

 Kleine natürliche Thermalstelle

 **Anfahrt:** Route 54 entlang der Küste, Ortsausgang Reykhólar

 65.4470, -22.2045

8) Landbrotalaug – Snæfellsnes

 Winziger Naturpool in Wiese


 **Anfahrt:** Snæfellsnes-Route 54 → kleiner Feldweg

 64.8330, -22.0177

9) Hrunalaug – Südisland


 Geheime historische Quelle


 **Anfahrt:** Ab Route 35 Richtung Flúðir, kurze Zufahrt

 64.1381, -20.3017


10) Seljavallalaug – Südküste

 Altes Naturbad im Tal

 **Anfahrt:** Ab Ringstraße 1 → Þórsmörk-Abzweig, ca. 15 min Fußweg

 63.5657, -19.6070

11) Hoffell Hot Tubs – Südosten


 Bergkulisse & natürliche Quelle

 **Anfahrt:** Ab Höfn Richtung Skaftafell (z. T. Schotter, vorsichtig)

 64.4190, -15.4135

12) Kúalaug – Golden Circle

 Straßennaher Natur-Hot Tub

 **Anfahrt:** Ringstraße 1 → Route 35 → Abzweig Skálholt/Route 31

 64.3268, -20.2820